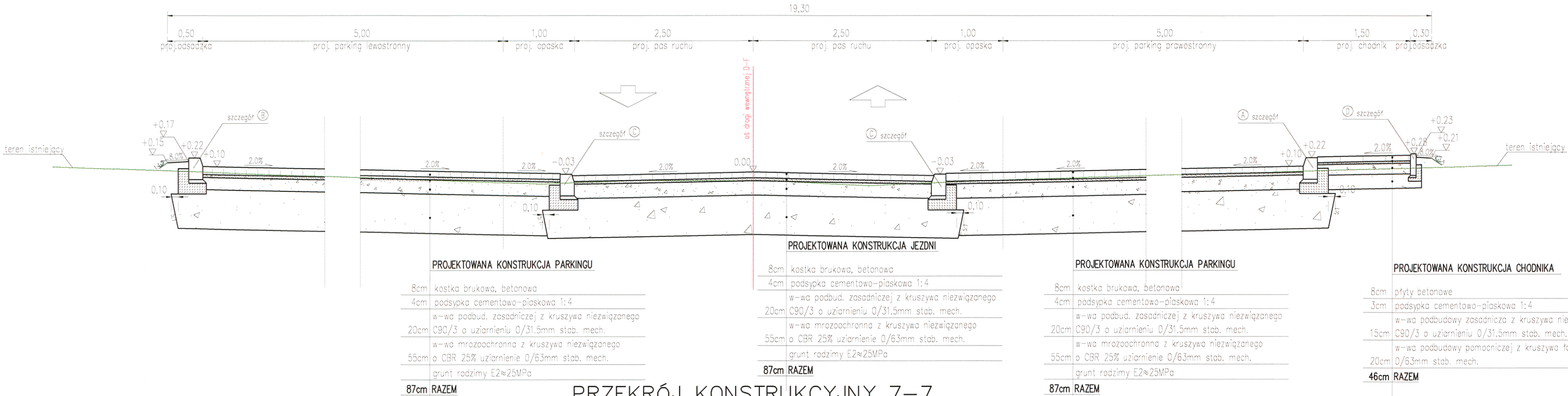
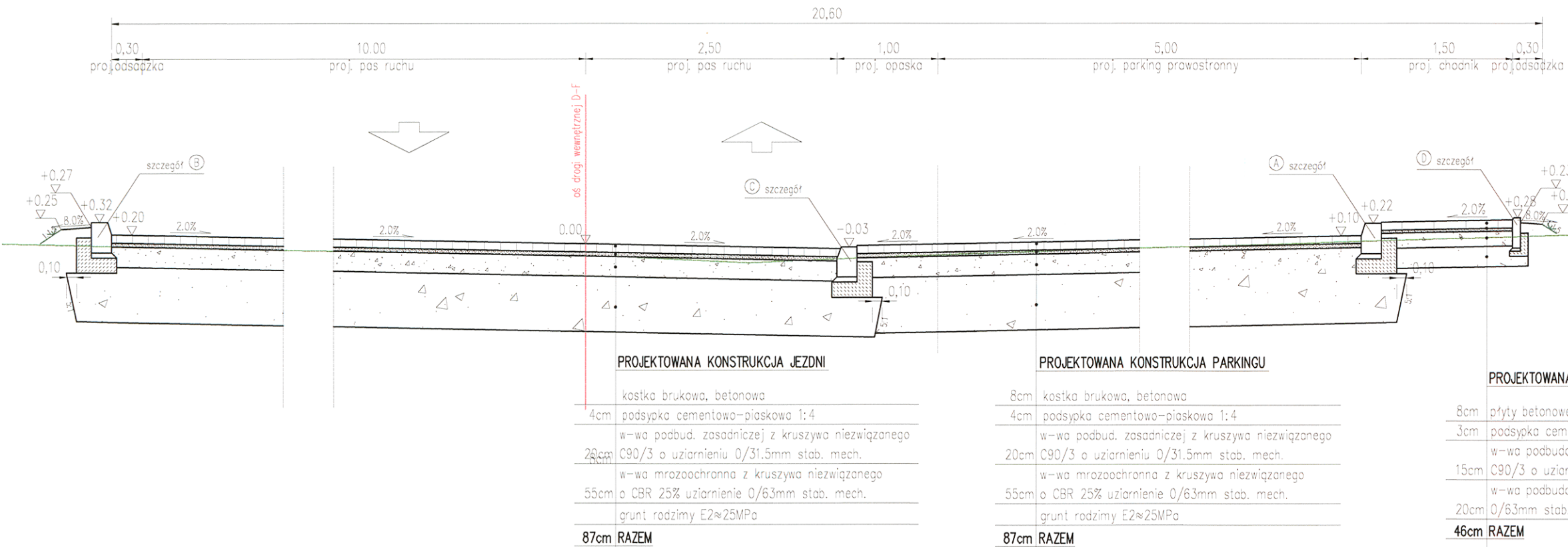


PRZEKRÓJ KONSTRUKCYJNY 6-6  
BUDOWA DROGI WEWNĘTRZNEJ D-F  
KR2, G4





PRZEKRÓJ KONSTRUKCYJNY 7-7  
BUDOWA DROGI WEWNĘTRZNEJ D-F  
KR2, G4



UWAGI:

- W przypadku wystąpienia gruntów organicznych podczas wykonywania wykopów pod projektowane konstrukcje należy te grunty wymienić na materiał niewysadzinowy zdolny do budowy nasypów
- Zaprojektowanie i ustalenie właściwych grubości warstw konstrukcji nawierzchni nie gwarantuje uniknięcia uszkodzeń nawierzchni takich jak: koleiny lepka-plastyczne, uszkodzenia powierzchniowe warstw asfaltowych powodowanych przez wodę i mróz lub spękań niskotemperaturowe warstw asfaltowych itp. Uszkodzenia te nie zależą od grubości warstw nawierzchni, ale od właściwego doboru składu mieszanek mineralno-asfaltowych i prawidłowego wykonania warstw asfaltowych nawierzchni.
- Zaprojektowane grubości warstw podane w opracowaniu obowiązują w przypadku wykonania warstw z odchyleniami grubości nie większymi od tolerancji dopuszczonych przez Wymagania Krajowe. Jeżeli dopuszczalne tolerancje zostaną przekroczone nawierzchnia nie będzie miała projektowanej nośności i trwałości.
- Roboty ziemne należy wykonywać zgodnie z normą PN-S-02205 oraz Opinią geotechniczną.
- Przewidziane w projekcie nasypy należy zagęszczać zgodnie z normą PN-S-02205.

JEDNOSTKA PROJEKTOWA: <b>MICHAŁ REJ</b> ul. Koszarowa 8A/45, 23-200 Krańnik NIP: 715-158-53-15, REGON: 061032047 tel. (12) 346-14-47, email: mrej@op.pl		INWESTOR: <b>GINIA GRÓDEK NAD DUNAJCEM</b> Gródek nad Dunajcem 54 33-318 Gródek nad Dunajcem NIP: 734-348-28-12, REGON: 000535020		
ZAMIERZENIE BUDOWLANE: <b>ZAGOSPODAROWANIE OTOCZENIA JEZIORA ROŻNOWSKIEGO</b>			BRANŻA: <b>DROGOWA</b>	
Pakiet 4: Zagospodarowanie otoczenia Jeziora Rożnowskiego na obszarze gminy Gródek nad Dunajcem teren lokalizacji: m. Bartkowa - Posadowa			STADIUM: <b>PROJEKT WYKONAWCZY</b>	
BUDOWLA: <b>Infrastruktura drogowa</b>			DATA: <b>30.10.2015</b>	
NAZWA RYSUNKU: <b>Przekroje typowe drogi wewnętrznej D-F</b>			SKALA: <b>1:50</b>	
				NR RYS.: <b>D-4.3</b>
FUNKCJA BRANŻA	IMIĘ I NAZWISKO	NR UPRAWNIENI I SPECJALNOŚĆ	<div>PODPIS</div> 	
PROJEKTANT drogowa	mgr inż. Piotr Wykurz	MAP0040/PWOD/12 DROGOWA		
SPRAWDZAJĄCY drogowa	mgr inż. Marcin Maślierz	MAP0285/POOD/12 DROGOWA		
OPRACOWAŁA drogowa	mgr inż. Agnieszka Kościelecka	---		